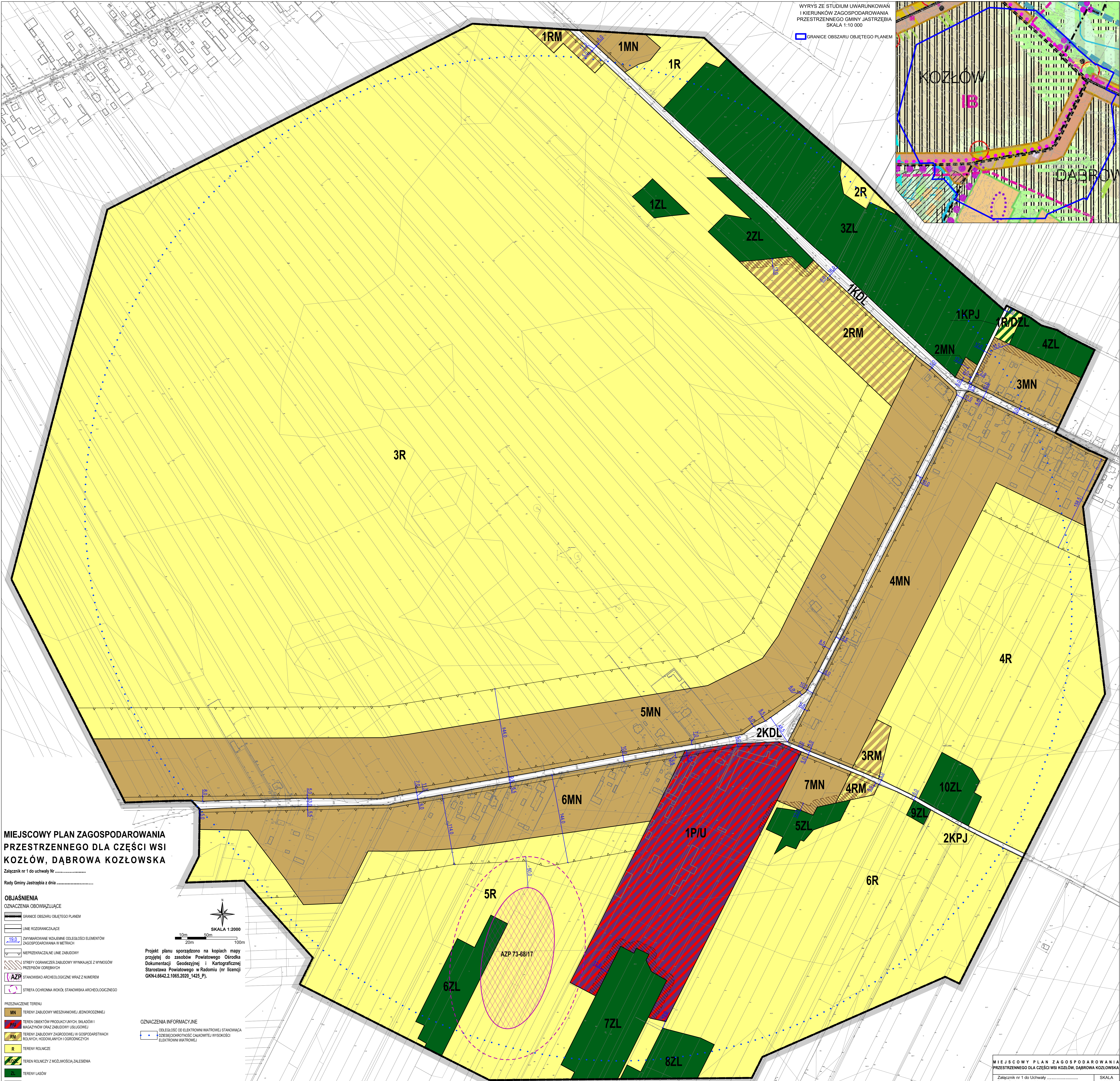
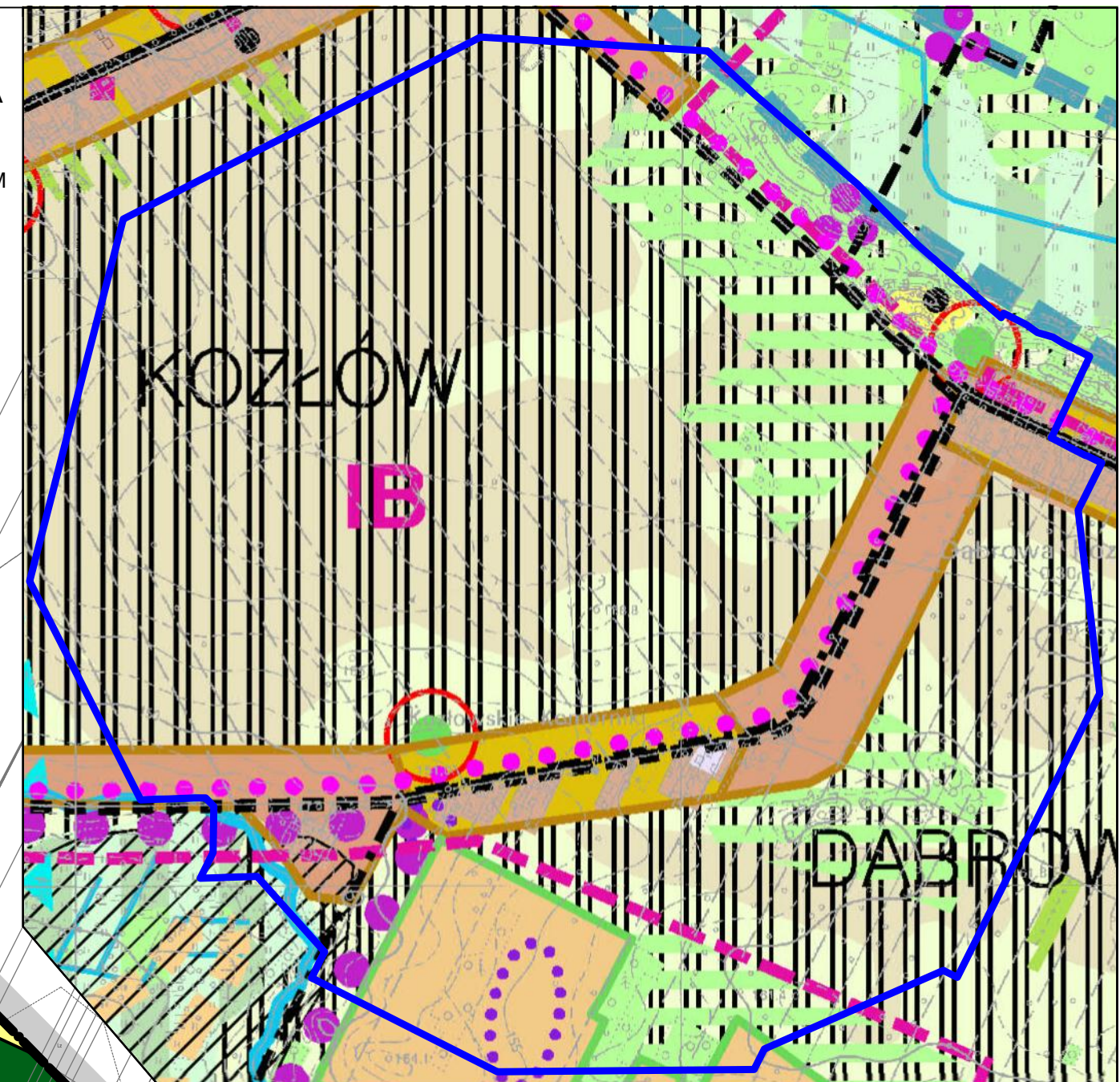


WYRYS ZE STUDIUM UWARUNKOWAN
I KIERUNKÓW ZAGOSPODAROWANIA
PRZESTRZENNEGO GMINY JASTRZĘBIA
SKALA 1:10 000

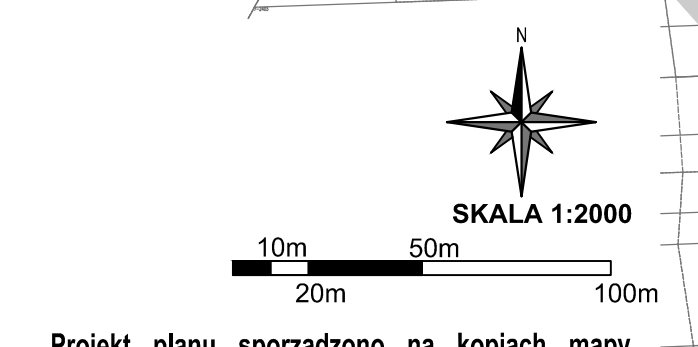
GRANICE OBSZARU OBJĘTEGO PLANEM



MIEJSCOWY PLAN ZAGOSPODAROWANIA PRZESTRZENNEGO DLA CZĘŚCI WSI KOZŁÓW, DĄBROWA KOZŁOWSKA

Załącznik nr 1 do uchwały Nr
Rady Gminy Jastrzębia z dnia

- OBSAŚNIENIA**
- OZNACZENIA OBOWIĄZUJĄCE**
- GRANICE OBSZARU OBJĘTEGO PLANEM
 - LINIE ROZGRANICZAJĄCE
 - ZWYMAGOWANE WZajemNE ODLEGŁOŚCI ELEMENTÓW ZAGOSPODAROWANIA W METRACH
 - NIEMPRZEKRACZAJĄCE LINIE ZABUDOWY
 - STREPY OGRANICZENIA ZABUDOWY WYNIKAJĄCE Z WYMOGÓW PRZEPISÓW ODBERNYCH
 - AZP STANOWISKO ARCHEOLOGICZNE WRAZ Z NUMEREM
 - STREFA OCHRONNA WOKÓŁ STANOWISKA ARCHEOLOGICZNEGO
- PRZEZNACZENIE TERENU**
- MN TERENY ZABUDOWY MIESZKANIOWEJ JEDNORODZINNEJ
 - PU TERENY OBIEKTÓW PRODUKCYJNYCH, SKŁADÓW I WARSZTATÓW ORAZ ZABUDOWY USŁUGOWEJ
 - RM TERENY ZABUDOWY ZAGOSPODAROWEJ I GOSPODARSTW ROLNYCH, HODOWLANYCH I OGRÓDNICZYCH
 - R TERENY ROLNICZE
 - KDL TERENY ROLNICZE Z MOŻLIWOŚCIĄ ZAŁESIENIA
 - ZL TERENY LASÓW
 - KDL TERENY DRÓG PUBLICZNYCH KLASY LOKALNEJ
 - KPJ TERENY CIĄGÓW PIESZO-JEZDNYCH
- OZNACZENIA INFORMACYJNE**
- ODLEGŁOŚĆ OD ELEKTROWNI WATROWEJ STANOWIĄCA
 - CIĘŚCIEKROTKOŚĆ CAŁOKWITEJ WYSOKOŚCI ELEKTROWNI WATROWEJ



Projekt planu sporządzono na kopii mapy przyjętej do zasobów Powiatowego Ośrodka Dokumentacji Geodezyjnej i Kartograficznej Starostwa Powiatowego w Radomiu (nr licencji GKN-1.6642.Z.1065.2020_1425_P).

CAŁY OBSZAR OBJĘTY USTALENIAMI PLANU ZNAJDUJE SIĘ NA OBSZARZE NATURA 2000 OSTOJA KOZŁENCKA (PLB14013), W OTULINIE KOZŁENCKIEGO PARKU KRAJOBRAZOWEGO ORAZ NA OBSZARZE LOKALNIE OCHRONIANEGO GŁÓWNEGO ZBIORNIKA WÓD PODZIEMNYCH NR 465-NIECKA RADOMSKA.

MIEJSCOWY PLAN ZAGOSPODAROWANIA PRZESTRZENNEGO DLA CZĘŚCI WSI KOZŁÓW, DĄBROWA KOZŁOWSKA

Załącznik nr 1 do Uchwały SKALA 1:2000
Rady Gminy Jastrzębia z dnia

ZESPÓŁ AUTORSKI mgr Krzysztof Parszewski - główny projektant
mgr inż. Karolina Malinowska
mgr inż. Oskar Kowalczyk