

UCHWAŁA NR XX / 73/2008
RADY GMINY W JASTRZĘBI
z dnia 25 kwietnia 2008 roku

w sprawie: zatwierdzenia „*Planu Rozwoju Miejscowości Wola Owadowska*”.

Na podstawie art. 18 ust.2 pkt 6 ustawy z dnia 8 marca 1990r. o samorządzie gminnym (t.j. Dz. U. Nr 42 poz. 1591 z 2001r. z późniejszymi zmianami) **uchwala się** co następuje:

§1.

Zatwierdza się „*Planu Rozwoju Miejscowości Wola Owadowska*” przyjęty uchwałą Nr 1/2008 zebrania wiejskiego sołectwa Wola Owadowska stanowiący załącznik do niniejszej uchwały.

§2.

Wykonanie uchwały powierza się Wójtowi Gminy Jastrzębia.

§3.

Uchwała wchodzi w życie z dniem podjęcia.

PRZEWODNICZĄCY

Cezary Piętoszewski

Załącznik Nr 1 do Uchwały
Rady Gminy w Jastrzebiu
Nr XX/173/08 z dnia
25.04.2008r

**PLAN ODNOWY
MIEJSCOWOSCI
WOLA OWADOWSKA**

na lata 2008 – 2015

**GMINA JASTRZEBIA
POWIAT RADOMSKI
WOJEWÓDZTWO MAZOWIECKIE
Wola Owadowska 2008**

Wola Owadowska 2008

Spis treści

WSTEP

1. HISTORIA WSI Wola Owadowska 4
2. POŁOŻENIE WSI Wola Owadowska (MAPA) 5
3. DIAGNOZA AKTUALNEJ SYTUACJI WSI Wola Owadowska 6
4. ANALIZA ZASOBÓW WSI Wola Owadowska 8
 - 4.1. Środowisko przyrodnicze 8
 - 4.2 Środowisko kulturowe 9
 - 4.3 Dziedzictwo religijne i historyczne 10
 - 4.4 Obiekty i tereny 11
 - 4.5 Gospodarka i rolnictwo 11
 - 4.6 Sąsiedzi i przyjezdni 12
 - 4.7 Instytucje 13
 - 4.8 Ludzie i organizacje społeczne 13
5. ANALIZA SWOT 14
 - 5.1 Silne strony – atuty rozwoju wsi Wola Owadowska 14
 - 5.2 Słabe strony – czynniki ograniczające rozwój wsi Wola Owadowska 14
 - 5.3 Szanse i okazje - możliwości rozwoju wynikające z otoczenia 15
 - 5.4 Zagrożenia – czynniki niesprzyjające wynikające z otoczenia 15
6. WIZJA ROZWOJU WSI Wola Owadowska 16
 - 6.1 Arkusze planowania 16
 - 6.2 Harmonogram wdrażania planu 20
 - 6.3 Koszt realizacji zadań 21

WSTEP

Rozwój i odnowa obszarów wiejskich to jedno z kluczowych wyzwań, jakie stoją przed Polską w okresie integracji z Unią Europejską

Plan Odnowy Miejscowości Wola Owadowska jest dokumentem strategicznym, stworzonym przy udziale mieszkańców. Określa najważniejsze działania, które sami zainteresowani uznali za istotne dla swojej miejscowości, działania, które pomogą im rozwiązać problemy,

. Proponowane przedsięwzięcia

mieszkańcy uznali za, możliwe do zrealizowania, przy założeniu także ich własnej aktywności oraz przy zaangażowaniu władz samorządowych Gminy Jastrzębia. Plan powstał w wyniku dyskusji na zebraniach wiejskich, po konsultacji Rady Sołectkiej z mieszkańcami.

Plan ma być między innymi załącznikiem do projektów zgłaszanych w celu uzyskania pomocy finansowej w ramach krajowych programów pomocowych oraz środków Unii Europejskiej. Plan odnowy miejscowości Wola Owadowska dotyczy kilku najbliższych lat. W okresie tym

podjęmowane będą określone - z uwagi na zaplanowane cele i priorytety rozwojowe - działania inwestycyjne. Podjęcie się realizacji danego zadania poprzedzone zostanie przygotowaniem niezbędnych opisów i uzasadnień realizacji zadania, opracowaniem zakresu rzeczowego, określeniem kosztów i terminów realizacji. Tak przygotowane i określone zadania będą przyjmowane przez zebrania wiejskie i będą stanowić kolejne załączniki do planu.

Opracowany Plan Odnowy miejscowości Wola Owadowska wraz z opisem danego zadania, stanowić będzie nierozzerwalny załącznik składanego o dofinansowanie wniosku do różnych instytucji finansujących

1. HISTORIA WSI Wola Owadowska

Wola Owadowska zwana też w pewnych okresach Wolica, Wolą Owadowską-wieś powiatu radomskiego, jest położona na skarpie rozległej pradoliny rzeki Radomki, szczególnie pięknej widokowo w tym miejscu, przeciętej trasą PKP Warszawa- Kraków, należąca wcześniej do parafii Wsola, wsi kościelnej związanej z pisarzem Witoldem Gombrowiczem i jego rodziną; obecnie Wola Owadowska przynależy do parafii Jastrzębia, wsi królewskiej, której znakomitą monografię, jedną z najlepszych w kraju napisał jej syn - Kazimierz Mróz.

Wola Owadowska historycznie należy do wsi dworskiej. Historia jej jest zakodowana w nazwie. Wsie, które mają w nazwie: „Wola”, „Wolica”, „Wólka” - na Śląsku powstawały w większości w wieku XII i XIV, oczywiście i później, ale już rządził. Pierwsza część nazwy tego typu miejscowości wiąże się ze słowem „wolnizna”; pierwsi osadnicy zwykle otrzymywali ponad 20 lat „wolnizny”, czyli nie ponosili żadnych kosztów na rzecz fundatora miejscowości, otrzymując lepsze warunki „na zagospodarowanie”, druga część nazwy to uwiecznienie fundatora. W epokowym dziele M.S.B LINDEGO „Słownik języka polskiego” czytamy; „Wola, czas umówiony wolności od podatków, czynszów, pańszczyzn, i podobnie u Aleksandra Brucknera w „Słowniku etymologicznym języka polskiego”: „Wola i w nazwach miejscowych Wola (jak Lgota, Swoboda), świeżo lokowana osada z uwolnieniem od danin na lat kilkanaście. I ustalenie współczesnego językoznawcy Stanisława Rosponda: „Wolami” określono od I połowy XIII wieku, takie wsie, które korzystały z pewnych swobód (lac, libera, willa, libertas). Były to nieraz osady przyłeczne, gdyż w zamian za karczówek leśny mieszkańcy „Wól” korzystali z wolnizny na okres do 20 lat. Były one lokowane na prawie polskim a potem niemieckim. W innych źródłach ten okres wolnizny jest określany na ponad 20 lat. Takie więc informacje są zakodowane „zapisane” w I pierwszej części nazwy naszej wsi rodzinnej. II część nazwy Woli Owadowskiej wskazuje na lokującego, fundatora wsi- czyli rodzinę Owadowskich, która to rodzina należy do rozległego rodu Duninów herbu „Łabędź” rodu o bogatej historii. W źródłach historycznych dzieje Woli Owadowskiej - Wolicy Owadowskiej łączą się ściśle z historią Owadowa, sąsiedniej miejscowości.

Analiza danych historycznych wskazuje na fakt, że Wola Owadowska istnieje ponad 500 lat. Według rejestru poborowego z 1508 roku Owadów z Wolą Owadowską i Brzezinkami należał do Jana Owadowskiego, który płacił pobory 2 grzywny i 10 groszy. W 1569 roku posiadała Owadów i Wolę Owadowską Barbara Owadowska. Owadów miał 2,5 łanów, Wola 7,5 łanów. Syn tej Barbary, zapewne Filip Owadowski ożenił się z Ewą Kochanowską, córką poety, w 1597

POŁOŻENIE WSI WOLA OWADOWSKA (MAPA)



Mapa 1. Położenie wsi Wola Owadowska na tle gminy Jastrzębia, miasta Radomia i gmin sąsiednich.

ropku (Pawiński, „ Małopolska” s 302, 471). Obenie (pod koniec XIX wieku – podkreślenie moje Stanisław Janiec) folwark Owadów, z wsią Owadów, Wola Owadowska i Wojciechów ma rozległości dominalnej w 1885 roku mórg 682, gruntów ornyc i ogrodó1) mórg 416, łąk mórg 123, pastwisk mórg 48, lasu mórg 83 nieużytków mórg 22 wieś Wola Owadowska osad – 19, z gruntami mórg 246. Powyższe dane i informacje znajdujemy w tomie VII Słownika Geograficznego Królestwa Polskiego i innych krajów słowiańskich wydanym w 1886 roku. Należy ponadto przypomnieć, że w XX wieku wieś przeżyła wiele. W czasie I wojny światowej była przygotowana do spalania przez wojska austriackie. Cudem uratowana. W okresie II Rzeczypospolitej, między wojnami powstała nowa część wsi „ Kolona –Wola Owadowska, po komasacji gruntów. W tym też okresie siostry Trojnarówny z Galicji założyły we wsi szkołę, której tradycje były kontynuowane po lata 60-te. W czasie II wojny światowej i po wojnie wielkie zasługi w rozwoju edukacji położył Leopold Kempka i Celina Chudzik z d. Rojek. W okresie II wojny światowej wieś była dwukrotnie wysiedlana. Rodziny mieszkały w lepiankach nad Mleczną w tzw. „ Bernasiówce” lub w okolicznych wsiach. Wieś doznała prześladowań w czasach stalinowskich.. Duże zasługi dla rozwoju wsi Wola Owadowska położyły dwie organizacje: Związek Młodzieży Wiejskiej i Ludowe Zespoły Sportowe. W 2000 roku w centrum wsi biskup Zbigniew Kraszewski poświęcił 3 krzyże , Obraz Chrystusa Miłosiernego, kamień upamiętniający działalność nauczycielską Leopolda Kempki i odprawił mszę świętą.

2. POŁOŻENIE WSI Wola Owadowska (MAPA)

Mapa 1. Położenie wsi Wola Owadowska na tle gminy Jastrzębia, miasta Radomia i gmin sąsiednich

3 DIAGNOZA AKTUALNEJ SYTUACJI WSI Wola Owadowska

Co ja wyróżnia?

- dogodne położenie, wieś położona jest w gminie Jastrzębia, w powiecie radomskim, . Odległość od centrum Radomia w linii prostej do głównej części wsi wynosi około 8 km, natomiast administracyjne granice miasta odległe o zaledwie 4 km.
- ilość mieszkańców: ponad 241 osób,
- powierzchnia: 292 ha
- działanie na jej obszarze następujących instytucji i obiektów użyteczności publicznej:
 - Świetlica Wiejska
- walory przyrodnicze i krajobrazowe, czyste środowisko, brak zakładów przemysłowych uciążliwych dla środowiska.

Jakie pełni funkcje?

- w obrębie wsi znajduje się około 15 gospodarstw rolnych;
- pełni funkcje usługowo – handlowe i rolnicze.

Kim są mieszkańcy?

- sołectwo Wola Owadowska liczy 241 mieszkańców;
- właściciele indywidualnych gospodarstw rolnych;
- osoby spoza terenu gminy posiadające działki letniskowe;

- pracownicy zakładów pracy;
- emeryci, renciści i bezrobotni;
- osoby zajmujące się usługami i handlem.

Co daje utrzymanie?

- praca we własnym indywidualnym gospodarstwie rolnym;
- praca zarobkowa na terenie miejscowości, na terenie gminy i poza terenem gminy;
- świadczenia socjalne typu: renty, emerytury, zasiłki dla bezrobotnych;
- praca na własny rachunek w usługach lub handlu;

Jak zorganizowani są mieszkańcy (formy zorganizowanej działalności)?

- Rada Sołecka;

W jaki sposób rozwiązują problemy?

- Zwracanie się do instytucji i organizacji działających we wsi, do radnego, do sołtysa, do władz gminy;
- organizowanie zebrań wiejskich.

Jak wygląda nasza wieś?

- zabudowa dość zwarta, po obu stronach drogi;
- oświetlenie wszystkich głównych odcinków dróg.

Jakie obyczaje i tradycje są przez nas pielęgnowane?

- kultywowanie tradycji religijnych (m.in. dożynki parafialne i uroczystości kościelne w kościele parafialnym w Jastrzębi);

Jak wyglądają mieszkania i obejścia?

- występuje zróżnicowanie starej i nowej zabudowy;
- zabudowa zagrodowa, budownictwo mieszkaniowe jednorodzinne oraz zabudowa związana z prowadzoną działalnością gospodarczą. Poza zwarta zabudowa wsi występuje zabudowa rozproszona w formie kolonijnej;
- wieś podłączona do wodociągu gminnego;
- brak kanalizacji (ścieki gromadzone w zbiornikach przydomowych);
- brak gazyfikacji.

Jaki jest stan otoczenia i środowiska?

- brak większych skoncentrowanych źródeł zanieczyszczeń powodujących degradację środowiska;
- wieś podłączona jest do gminnej sieci wodociągowej;
- brak regulacji gospodarki ściekowej, brak oczyszczalni, brak kanalizacji burzowej;
- prowadzona jest selektywna zbiórka odpadów.

Co proponujemy dzieciom i młodzieży?

- na terenie wsi działa świetlica

4. ANALIZA ZASOBÓW WSI Wola Owadowska

4.1 ŚRODOWISKO PRZYRODNICZE

Walory krajobrazowe

Są o znaczeniu dużym:

- zróżnicowany krajobraz rolniczy, z udziałem roślinności naturalnej, zadrzewień oraz obszarów zalesionych;

pobliskie tereny chronionego krajobrazu otuliny Puszczy Kozienickiej;

Walory przyrodnicze

Są o znaczeniu dużym:

kompleksy leśne;

ukształtowanie terenu (dolina Radomki o szerokości ok. 1 km.).

Wody powierzchniowe (cieki, rzeki, stawy)

Są o znaczeniu dużym:

północną granicą wsi jest rzeka Radomka;

w dolinie rzeki Radomki występują ślady dawnych koryt rzecznych;

rowy melioracyjne;

Kopaliny

Są o znaczeniu małym:

udokumentowane nie eksploatowane złoża węgla brunatnego;

Walory zagospodarowania przestrzennego

Są o znaczeniu dużym:

prawnie uregulowany stan prawny zagospodarowania przestrzennego wsi (studium uwarunkowań i kierunków zagospodarowania przestrzennego) – brak planu zagospodarowania przestrzennego

zróżnicowany krajobraz rolniczy z dużym udziałem roślinności naturalnej, zadrzewień, wzniesień i niewielkich obniżen terenu (dolina Radomki)

Zespoły artystyczne

brak.

4.3 DZIEDZICTWO RELIGIJNE I HISTORYCZNE

Miejsca, osoby i przedmioty kultu

Są o znaczeniu średnim:

figurki i kapliczki przydrożne.

Święta, odpusty

Są o znaczeniu małym:

kultywowane przez mieszkańców przy parafii rzymskokatolickiej w Jastrzębi

Tradycje, obrzędy gwara

Są o znaczeniu małym:

kultywowanie tradycji religijnych, indywidualne formy pielęgnacji różnorodnych tradycji i zwyczajów ludności.

4.4 OBIEKTY I TERENY

Działki pod zabudowę mieszkaniową

w studium uwarunkowań i kierunków zagospodarowania przestrzennego przewidziane są tereny pod zabudowę mieszkaniową.

Działki pod domy letniskowe

studium uwarunkowań i kierunków zagospodarowania przestrzennego zakłada wydzielenie

terenów pod zabudowę lotniskowa.

Działki pod zakłady usługowe i przemysł, pustostany mieszkaniowe, magazynowe i poprzemysłowe

w studium uwarunkowań i kierunków zagospodarowania przestrzennego założone jest wyznaczenie obszarów pod infrastrukturę handlowo – usługowa i drobna działalność gospodarcza z wyłączeniem przemysłu o dużej uciążliwości dla mieszkańców bądź też środowiska naturalnego.

Tradycyjne obiekty gospodarskie wsi, place i miejsca publicznych spotkań, miejsca spotkań i rekreacji

świetlica wiejska i plac przed nią

4.5 GOSPODARKA I ROLNICTWO

Specyficzne produkty (hodowle, uprawy polowe)

produkcja wielkotowarowa, brak specyficznych produktów regionalnych

gospodarstwa specjalizujące się w produkcji mlecznej;

gospodarstwa ekologiczne;

gospodarstwa niskotowarowe.

Znane firmy produkcyjne i zakłady usługowe

Są o znaczeniu średnim:

usługi budowlane

warsztaty naprawy pojazdów;

4.6 SASIEDZI I PRZYJEZDNI

Korzystne, atrakcyjne sąsiedztwo i duże miasto, arteria komunikacyjna, atrakcja turystyczna

Są o znaczeniu dużym:

sąsiedztwo wsi Jastrzębia – siedziby Urzędu Gminy w Jastrzębi oraz innych instytucji publicznych:

Gminny Ośrodek Pomocy Społecznej

Przedszkole Publiczne

Posterunek Policji

Urząd Pocztowy

Urząd Stanu Cywilnego

sąsiedztwo miasta Radom jako ośrodka świadczącego usługi wyższego rzędu:

szkolnictwo średnie i wyższe;

instytucje kultury m.in. muzea, kina, teatry, biblioteki;

służba zdrowia publiczna i prywatna;

urzędy i instytucje państwowe (starostwo powiatowe, sady, prokuratura, policja).

Atrakcje turystyczne i ciekawski zlokalizowane na terenie gminy Jastrzębia:

otulina Puszczy Kozienickiej i bliskie położenie chronionego krajobrazu w rezerwach Puszczy Kozienickiej;

dolina rzeki Radomki (starorzecza);

rzeka Radomka jako potencjalny element rozwoju turystyki (spływy kajakowe);

inne ciekawe okolice mogące stać się przedmiotem interesujących wycieczek pieszych lub

rowerowych.

Inne obiekty o walorach zabytkowych

Zabytkowa kapliczka w Jastrzębi.

Stanowiska archeologiczne:

na terenie gminy występuje wiele stanowisk archeologicznych, w większości ze wczesnej epoki brązu, ale również neolitu i wczesnego średniowiecza.

Przyjezdni i sezonowi

osoby posiadające działki letniskowe,

4.7 INSTYTUCJE

Placówki opieki społecznej

brak.

Szkoły

brak

Inne

świetlica wiejska

5. ANALIZA SWOT

5.1 SILNE STRONY - ATUTY ROZWOJU WSI

- wieś Wola Owadowska jest jedną z mniejszych wsi w gminie, pod względem liczby mieszkańców i zajmowanego obszaru;
- dobre położenie geograficzne oraz w sąsiedztwie centrum gminy (wieś Jastrzębia),
- brak większych zakładów produkcyjnych zanieczyszczających środowisko;
- wysoki stopień zwodociągowania, dobrze rozwinięta sieć elektro-energetyczna i telefoniczna;
- aktywność władz gminy, posiadających zdolność do współpracy z otoczeniem zewnętrznym oraz zdobywania zewnętrznych środków finansowych na realizację ważnych przedsięwzięć gminnych;

5.2 SŁABE STRONY - CZYNNIKI OGRANICZAJĄCE ROZWÓJ WSI

- peryferyjne położenie w stosunku do centrum administracyjnego Mazowsza i wynikające stąd negatywne skutki w dotychczasowym rozwoju społeczno – gospodarczym i społecznym gminy, ucieczka ludzi młodych z terenu sołectwa;
- wysokie bezrobocie strukturalne;
- konieczność budowy i modernizacji znacznej części sieci drogowej (wysokie potrzeby inwestycyjno – remontowe, ograniczające dostępność komunikacyjną części obszaru sołectwa);
- słabo rozwinięta działalność pozarolnicza oraz działalności dających dodatkowe źródła zarobkowania w gospodarstwach rolnych, np.: agroturystyka, usługi turystyczne, produkcja zdrowej żywności itp.;
- stosunkowo niski stan zasobności gospodarstw domowych, ograniczony rozwój działalności pozarolniczej zwłaszcza usługowej
- wysokie potrzeby na realizację nowej i zmodernizowanie istniejącej infrastruktury

technicznej, w tym infrastruktury ochrony środowiska;

degradacja infrastruktury melioracyjnej pól;

mało skuteczna promocja walorów przyrodniczych gminy oraz dziedzictwa kulturowego dla ściągnięcia kapitałów zewnętrznych, wynikająca z ograniczonych możliwości finansowych.

5.3 SZANSE I OKAZJE - MOŻLIWOŚCI ROZWOJU WSI, WYNIKAJĄCE Z OTOCZENIA

sprzyjająca polityka regionalna, w tym adresowana do rozwoju obszarów wiejskich, ze strony rządu i władz wojewódzkich;

zwiększanie się dostępności do kapitałów i środków pomocowych, w tym pochodzących z Unii Europejskiej;

planowane budowa dróg gminnych i wynikające z tego potencjalne korzyści w postaci np.: zwiększenia atrakcyjności gruntów położonych w jej pobliżu lub w bezpośrednim jej sąsiedztwie;

otwarcie granic (możliwość kształcenia i legalnej pracy);

nawiązanie współpracy z innymi miejscowościami i gminami;

rozwój oświaty i społeczeństwa informacyjnego.

5.4 ZAGROŻENIA - CZYNNIKI NIESPRZYJAJĄCE, WYNIKAJĄCE Z OTOCZENIA

brak stabilności w centralnej polityce wspierania rozwoju obszarów wiejskich i gospodarki rolnej;

wejście do Wspólnego Rynku Europejskiego prowadzi do zwiększonej konkurencyjności krajowej;

niskie nakłady na inwestycje remontowo – modernizacyjne układów transportowych, w tym dróg powiatowych przebiegających przez gminę;

duże bezrobocie w regionie;

niebezpieczeństwo niepełnego wykorzystania szans jakie dają środki pozyskane z pomocą programów UE;

brak opłacalności produkcji rolniczej i mała specjalizacja w tym zakresie;

6. WIZJA ROZWOJU WSI Wola Owadowska

6.1 ARKUSZ PLANOWANIA

PRIORYTET I

„ROZWÓJ WSI ORAZ POPRAWA WARUNKÓW TYCIA”

I. Realizacja prac modernizacyjno – inwestycyjnych mających na celu poprawę stanu technicznego i podniesienia bezpieczeństwa na drogach w obrębie miejscowości.

Zadania:

1. Modernizacja drogi gminnej o długości ponad 2 km. łączącej Wolę Owadowską z drogą powiatową Jastrzębia- Bartodzieje

2. Modernizacja dróg na terenie wsi

3. Uruchomienie komunikacji autobusowej

II. Unowocześnienie infrastruktury komunalnej.

Zadania:

w zakresie modernizacji i zagospodarowania obiektów i terenów użyteczności publicznej

1. Modernizacja budynku świetlicy wiejskiej oraz zagospodarowanie przyległego do niej placu.

W ramach tego zadania należy m.in.:

☒ uzupełnić wyposażenie (zakup komputera, przyłączyć internetowe, utworzenie filii biblioteki)

3. Budowa boiska sportowego

Uregulowanie gospodarki wodno – ściekowej.

Unormowanie tego problemu jest jedną z najważniejszych spraw. Podłączenie do kanalizacji gospodarstw domowych w sołectwie podniosłoby jakość życia mieszkańców oraz co równie istotne – uległoby znacznemu zmniejszeniu dotychczasowe negatywne oddziaływanie na środowisko naturalne. Koncepcja przyłączenia wsi Wola Owadowska do sieci kanalizacyjnej odprowadzającej ścieki do oczyszczalni w Radomiu oznacza znaczne przedłużenie rozwiązania tego problemu.

Oświetlenie dróg

Drugi sołectwa w większości są oświetlenie (gminne na odcinkach zabudowanych, oświetlenie budynków użyteczności publicznej) Infrastruktura techniczna w tym zakresie jest stale modernizowana i ulepszana. Istnieje konieczność zamontowania oświetlenia na odcinku pomiędzy Wolą Owadowską a Wojciechowem

Gazyfikacja

Mieszkańcy Woli Owadowskiej wykazują zainteresowanie doprowadzeniem gazociągu do wsi , jest to jednak uzależnione od tempa gazyfikacji innych sołectw na terenie gminy Jastrzebia.

PRIORYTET 2

„POPRAWA KWALIFIKACJI I WYKSZTAŁCENIA SPOŁECZNOŚCI WSI – WALKA Z BEZROBOCIEM”

I. Stymulowanie działalności dających dodatkowe dochody gospodarstwom rolnym.

Zadania:

1. Kursy przedsiębiorczości, agroturystyki, produkcji zdrowej żywności itp.

II. Rozwiązania instytucjonalne i wdrażanie systemów umożliwiającym bezrobotnym zdobycie nowego zawodu, podnoszenie kwalifikacji zawodowych itp.

Zadania:

1. Szkolenia w zakresie prowadzenia działalności gospodarczej, np.: tworzenia małej gastronomii, itp.;

2. Szkolenia w zakresie wykorzystania zdolności i umiejętności mieszkańców (rzemiosła i rękodzieła artystycznego).

III. Ułatwienie dostępu do wykorzystywania nowoczesnych technologii przekazu informacji.

PRIORYTET 3

„ROZWÓJ TURYSTYKI I WYPOCZYNKU OPARTY O ZASOBY PRZYRODNICZE I DZIEDZICTWO KULTUROWE WSI Wola Owadowska”

I. Zagospodarowanie terenów wyznaczonych pod turystykę i aktywną rekreację.

Zadania:

1. Wytyczenie i oznaczenie ścieżek rowerowych.

2. Budowa tablic informacyjnych z mapką o szlakach turystycznych.

6.3 KOSZT REALIZACJI ZADAN (ze wskazaniem źródeł finansowania)

Rodzaj Zadania	Szacunkowy koszt w zł	udział budżetu gminy	udział budżetu powiatu	Inne źródła finansowania 1. Dotacje unijne -Regionalny Program Operacyjny Woj. Mazowieckiego -Program Rozwoju Obszarów Wiejskich -Program Operacyjny Infrastruktura i Środowisko 2. Środki krajowe -WFOŚiGW -Fundusz Ochrony Gruntów Rolnych -Dotacje samorządu województwa mazowieckiego
modernizacja drogi gminnej Wola Owadowska -droga powiatowa do Bartodziej	1 000 000		15%	85%
modernizacja dróg na terenie wsi	200 000	5%	10%	85%
modernizacja świetlicy	20 000	15%		85%
oświetlenie dróg	50 000	15%		85%
budowa boiska sportowego	80 000	15%		85%
uregulowanie Gospodarki Wodno-Ściekowej	2 000 000	15%		85%

PRZEWODNICZĄCY
RADY

Cezary Gienuszewski

Uchwała Nr 1
Zebrań Wiejskiego Sołectwa Wola Owadowska
z dnia 30 marca 2008r.


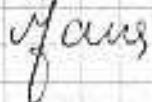
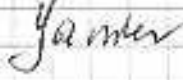
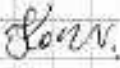
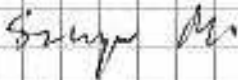
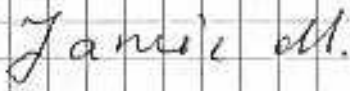



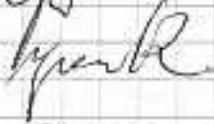

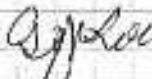

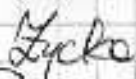
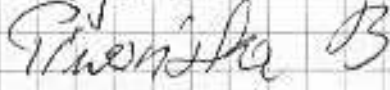
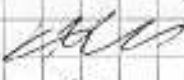
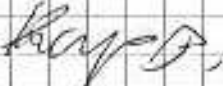
w sprawie: przyjęcia Planu Odnowy Miejscowości Wola Owadowska.

Mieszkańcy sołectwa Wola Owadowska na zebraniu wiejskim w dniu 30.03.2008r. przyjmują Plan Odnowy Miejscowości Wola Owadowska w brzmieniu określonym w załączniku Nr 1 do niniejszej uchwały.

Teofilusz Baliński

Dn. 30.03-2008r.

Lista osób
uczestniczących w zebraniu wiejskim
w Holi Działowskiej.

1. Boliński Tadeusz 
2. Janiec Małgorzata 
3. Janiec Jan 
4. Kaczor Małgorzata 
5. Szryr Marzena 
6. Janiec Marianna 
7. Śwital Grażyna 
8. Śwital Krzysztof 
9. Chojnacki Jan 
10. Remont Jan 
11. Makosa Paweł 
12. Ganka Stanisław 
13. Potera Krzysztof 
14. Zycka Marzena 
15. Pivonińska Bogusława 
16. Makosa Kazimierz 
17. Kupis Kazimierz 

Dn. 30. 03. 2008

Protokół

Powołanie grupy roboczej na zebraniu wiejskim w Koli Owadowskiej do odnowy wsi oraz wybór lidera.

W skład grupy wchodzi następujące osoby:

1. Berlin'ski Tadeusz - radny
2. Świątal Krzysztof
3. Życka Marzena
4. Romanowska Janina
5. Uhojnacki Jan
6. Potera Krzysztof
7. Sznyr Marzena
8. Karcov Małgorzata
9. Janiec Małgorzata
10. Piwon'ska Bogusława
11. Górk'a Sławisław

Wnioski wypływające z problemów lokalnych przedstawione przez mieszkańców

SOLTYŚ
Sołectwo Wola Owadowska

Wnioski wypływające z problemów lokalnych przedstawione przez mieszkańców:

1. Budowa i modernizacja sieci energetycznej
 - oświetlenie przy drodze asfaltowej od kłóli Quadrowskiej do 40jeździowa, która będzie pomocą w zabudowie domów jednorodzinnych.
 - wymiana transformatora N1
2. Rozbudowa i modernizacja z wyposażeniem świetlicy wiejskiej
 - komputer dla mieszkańców, internet
 - zasoby biblioteczne, pomoce naukowe.
3. Budowa i remont dróg asfaltowych w kłóli Quadrowskiej
4. Kanalizacja i oczyszczalnia ścieków
5. Gazyfikacja
6. Budowa studni
7. Edukacja w tym szkolenie młodzieży oraz rolników
8. Przekształcenie działek rolnych na budowlane przy pasie drogowym
9. Agroturystyka, wyregulowanie rzeki Radołki
10. Modernizacja wsi, plac zabaw i rozrywk (taneczki)
11. Budowa przedszkola dla dzieci
12. Budowa boiska sportowego do piłki nożnej, siatkowej i tenisa ziemnego (w miejscu oddalonym od domów mieszkalnych i linii energetycznej)

13. Komunikacija autokousona

14. Brak sklepu

15. Budka telefoniczna przy placu swietlicy